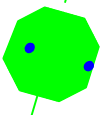






Zodpovedný projektant Ing. František Háber, asIng.		Výpracoval Ing. Miroslav Hrb, PhD.			
Oblasť	Bardajov	K.Ú.	Sarisské Ciemne	Datum	August 2024
Investor	Združenie vlastníkov lesov Uhartat PS OU Sarisské Ciemne, 08637 Sarisské Ciemne			Stupeň Formát	stav. úprava A2
Stav. úprava	Vodoházdne opatrenia a zlepšenie vodného hospodárstva v Sarisskom Ciemnom			Mierka Číslo prílohy	1:1000 4.
Obsah	SO 01 Zvadlo Situácia			Číslo kópie	

SO 01 Legenda:


- 5
- Císlo profilu
- 
- Kamenne sypané prejazdy
- 
- Vodne stupne
- 
- Vodné prahy h=390, l=4m
- 
- Vodné prahy h=390, l=6m
- 
- Akumulačná jama



P5



P1



P4



P3



P2

Tlakový priepust l=2,2 h=1,6 dl=10m

Spalný priepust l=2,2 h=1,6 dl=10m

